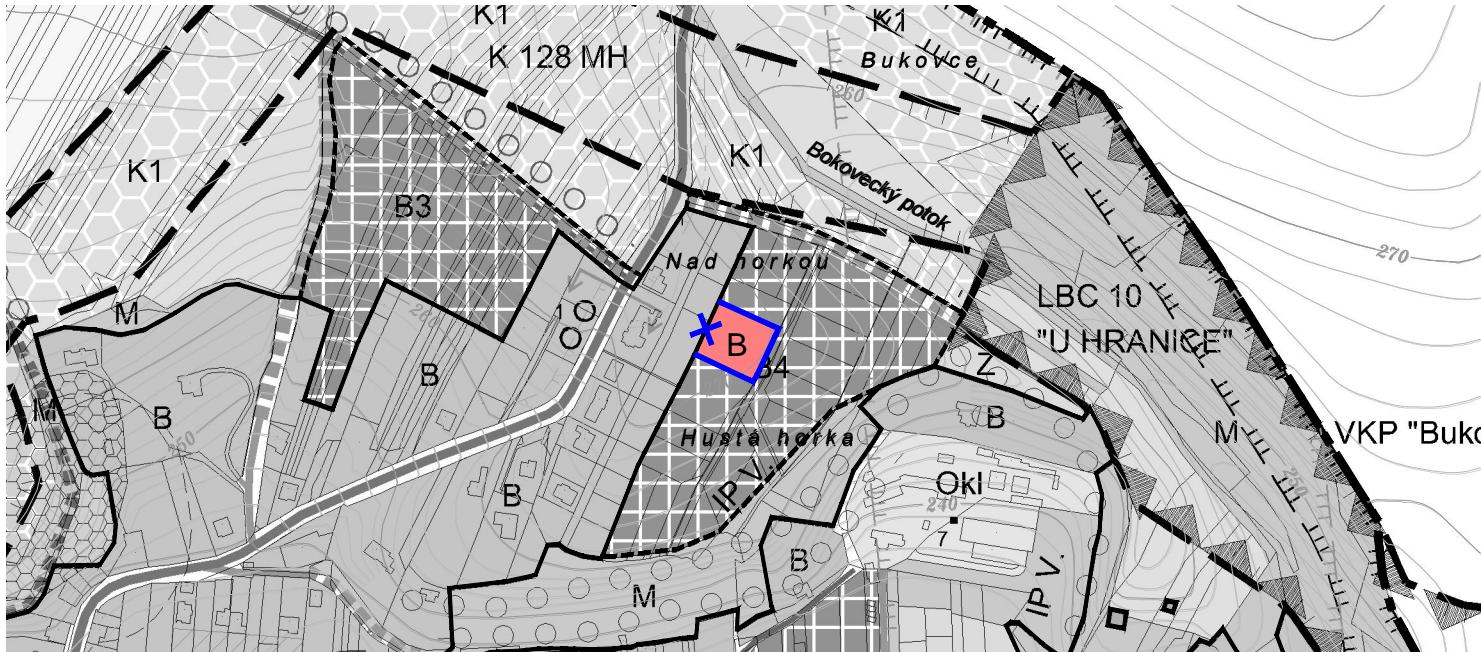
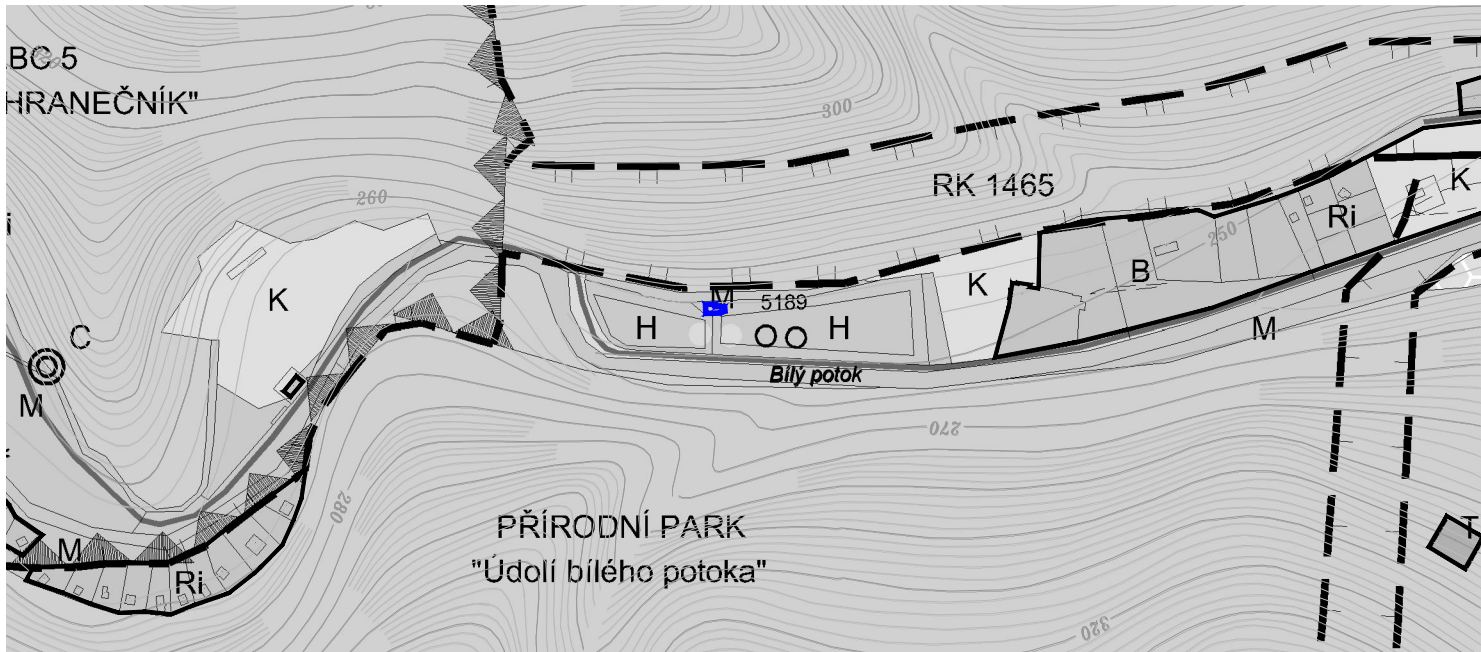


výřez 1



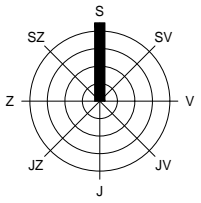
výřez 2



výřez 3

VEVERSKÁ BÍTÝŠKA

ÚZEMNÍ PLÁN



ZMĚNA Č.4

LEGENDA

stav	návrh, rozvojová území	rezerva	popis
------	------------------------	---------	-------

Informativní jevy - platný ÚP

			hranice řešeného (katastrálního) území
			hranice zastavěného / zastavitelného území

Schvalované jevy - návrh změny č.4 ÚP

			hranice zastavěného území
			zrušení hranice zastavěného / zastavitelného území
			plochy smíšené obytné
			plochy veřejných prostranství

- POZNÁMKA:
- Celé správní území města je situováno v ochranném pásmu radiolokačního zařízení Ministerstva obrany.
 - Celé správní území města je zájmovým územím Ministerstva obrany z hlediska povolování vyjmenovaných druhů staveb.
 - Podkladem koordinačního výkresu Změny ÚP je koordinační výkres platného ÚP provedený v odstínech šedi.
 - Všechny nové jevy vyplývající ze Změny ÚP (viz legenda výše) jsou provedeny barevně.

KOORDINAČNÍ VÝKRES

M 1: 5 000

ČÁST	ODŮVODNĚNÍ
ZPRACOVATEL	ATELIER A.VE, M. MAJEROVÉ 3, 638 00 BRNO e-mail: a.ve.studio@volny.cz ING. ARCH. HELENA KOČIŠOVÁ (ZÁSTUPCE), ING. ARCH. ŠTĚPÁN KOČIŠ
OBJEDNATEL	HARTMANN – RICO a.s STAROSTA MĚSTA JOSEF MIFEK (ZÁSTUPCE)
DATUM	ČERVEN 2022



atelier a.ve

II/1